ORDENANZA VIII - N° 1

(antes Ordenanza 110/89)

ANEXO II

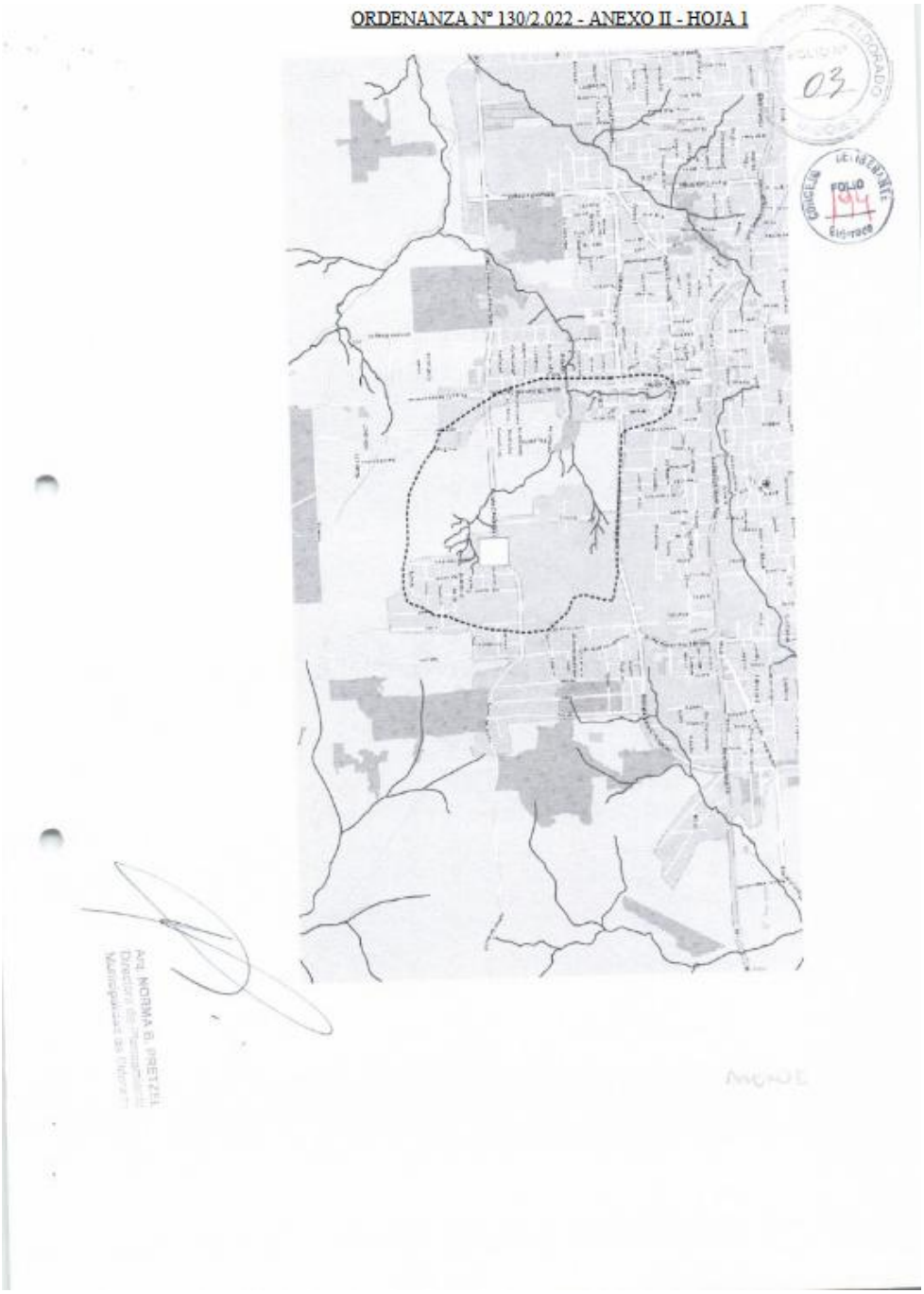

ORDENANZA Nº 130/2.022 - ANEXO II - HOJA 2

FOLIO 185 Eldorado

04



Arq. NORMA B. PRETZEL
Dirección de Planeamiento
Municipalidad de Eldorado

ÁREA de RECORRIDO
DE INTERES
URBANISTICO.

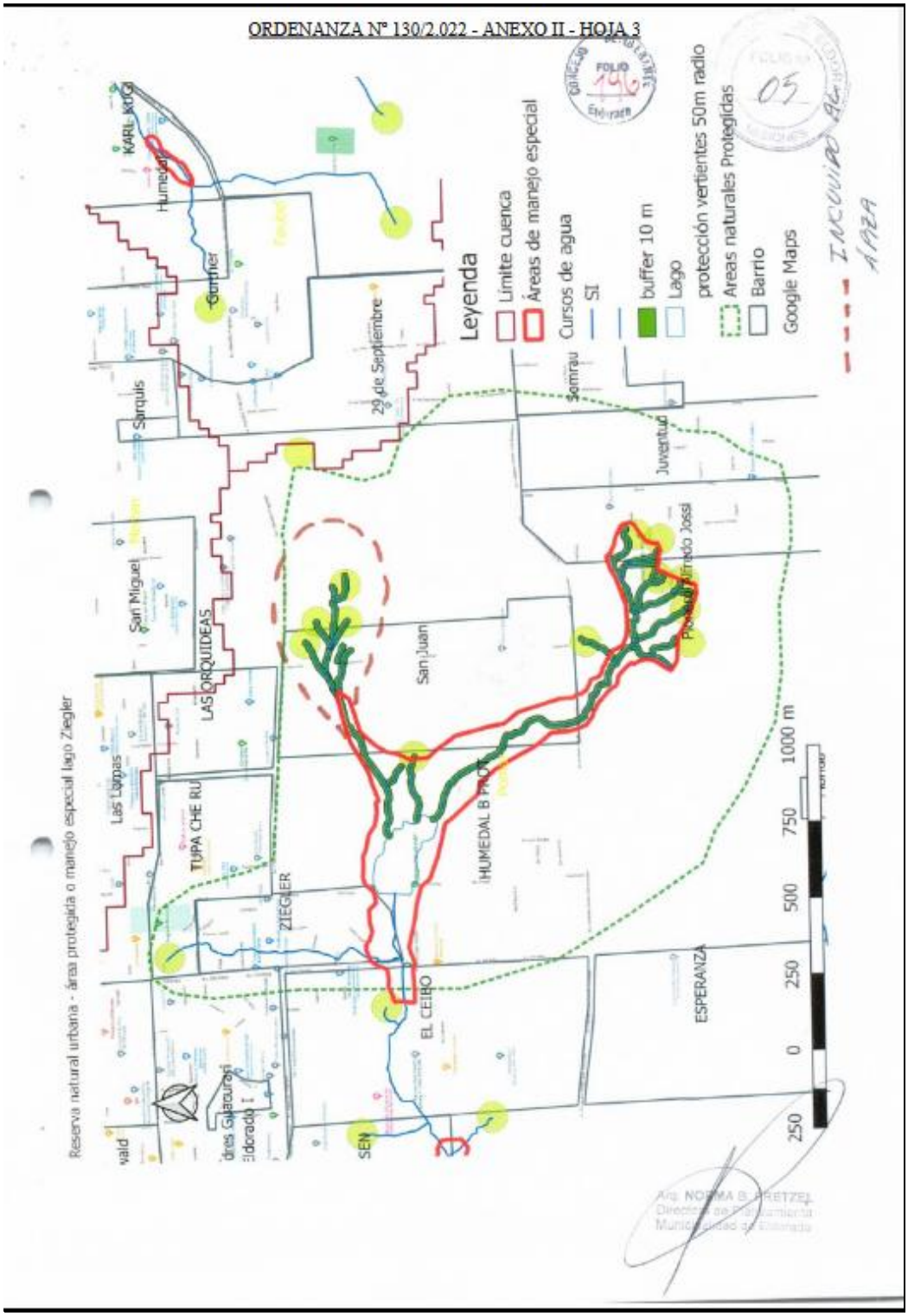
ORDENANZA Nº 130/2.022 - ANEXO II - HOJA 3
Leyenda
Límite cuenca
Áreas de manejo especial
Cursos de agua
SI
buffer 10 m
Lago
protección vertientes 50m radio
Areas naturales Protegidas
Barrio
Google Maps
INCLUIDO AL ÁREA
Reserva natural urbana - área protegida o manejo especial lago Ziegler
KARL KUG
Humedal
Gunther
Sarquis
29 de Septiembre
Somrau
Juventud
San Miguel
LAS ORQUIDEAS
San Juan
Las Lomas
TUPA CHE RU
ZIEGLER
HUMEDAL B PROT
EL CEIBO
ESPERANZA
SEN
250
0
250
500
750
1000 m
Arq. NORMA B. PRETZEL
Directora de Planeamiento
Municipalidad de Eldorado

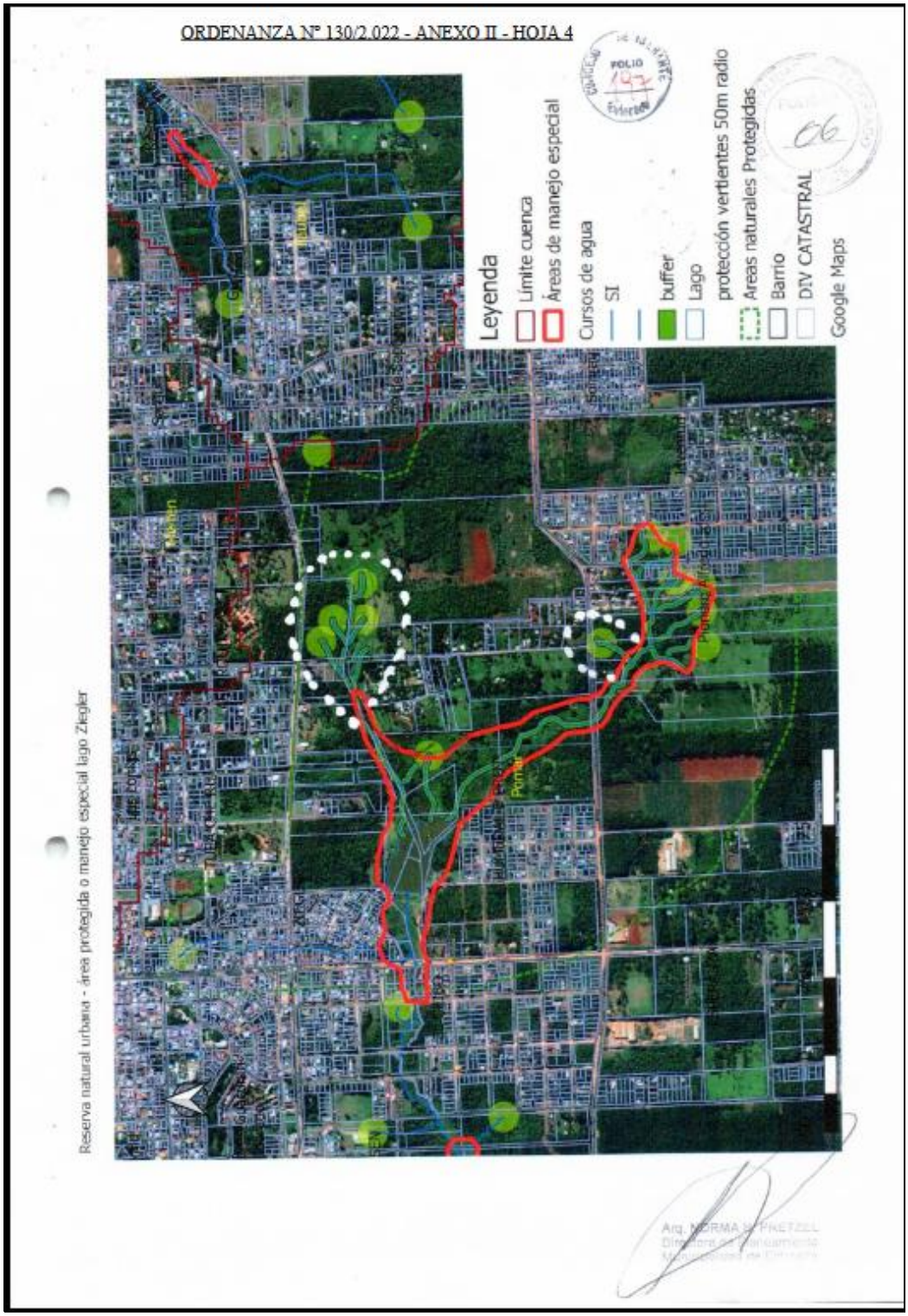
ORDENANZA N° 130/2.022 - ANEXO II - HOJA 4
Leyenda
Límite cuenca
Áreas de manejo especial
Cursos de agua
SI
buffer
Lago
protección vertientes 50m radio
Areas naturales Protegidas
Barrio
DIV CATASTRAL
Google Maps
Reserva natural urbana - área protegida o manejo especial lago Ziegler

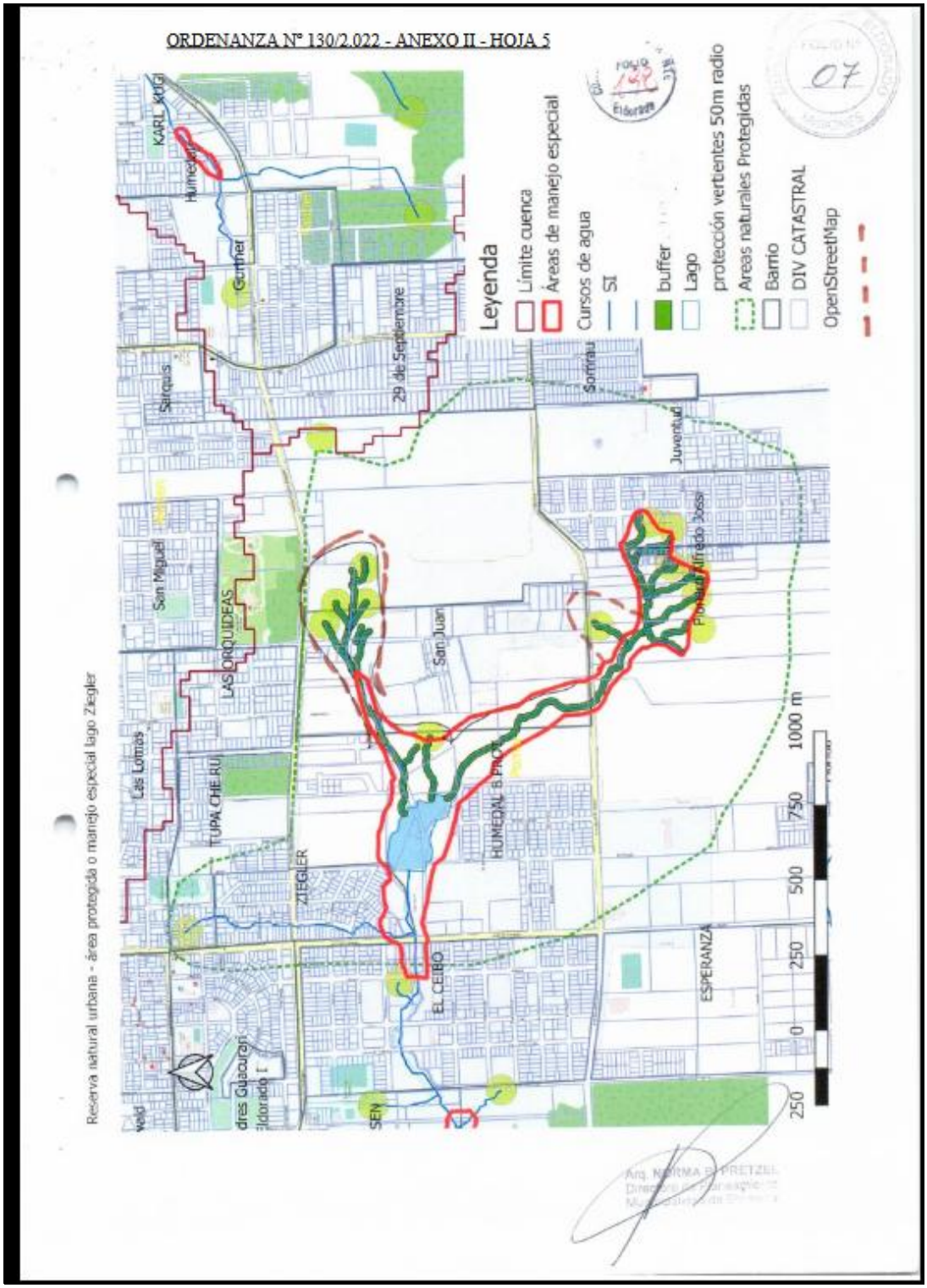
ORDENANZA N° 130/2.022 - ANEXO II - HOJA 5
Leyenda
Límite cuenca
Áreas de manejo especial
Cursos de agua
SI
buffer
Lago
protección vertientes 50m radio
Areas naturales Protegidas
Barrio
DIV CATASTRAL
OpenStreetMap
Reserva natural urbana - área protegida o manejo especial lago Ziegler
1000 m
750
500
250
0
250
KARL KRUG
Humedal
Gunther
29 de Septiembre
Sarquis
Sorrisi
Juventud
San Miguel
LAS ORQUIDEAS
San Juan
Las Lomas
TUPA CHE RU
ZIEGLER
HUMEDAL 6 PRO
EL CEIBO
ESPERANZA

ORDENANZA N° 130/2.022 - ANEXO II - HOJA 6

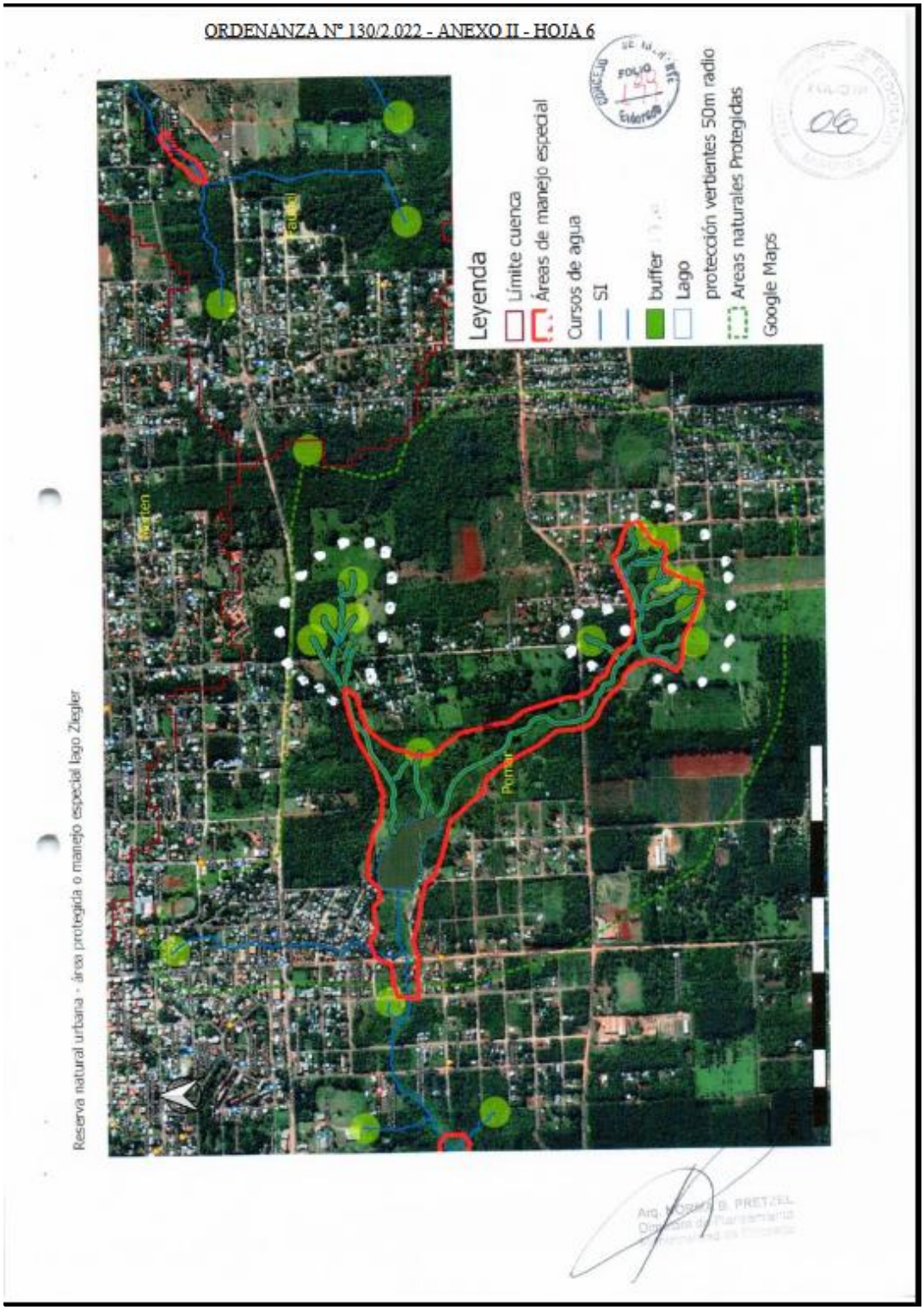

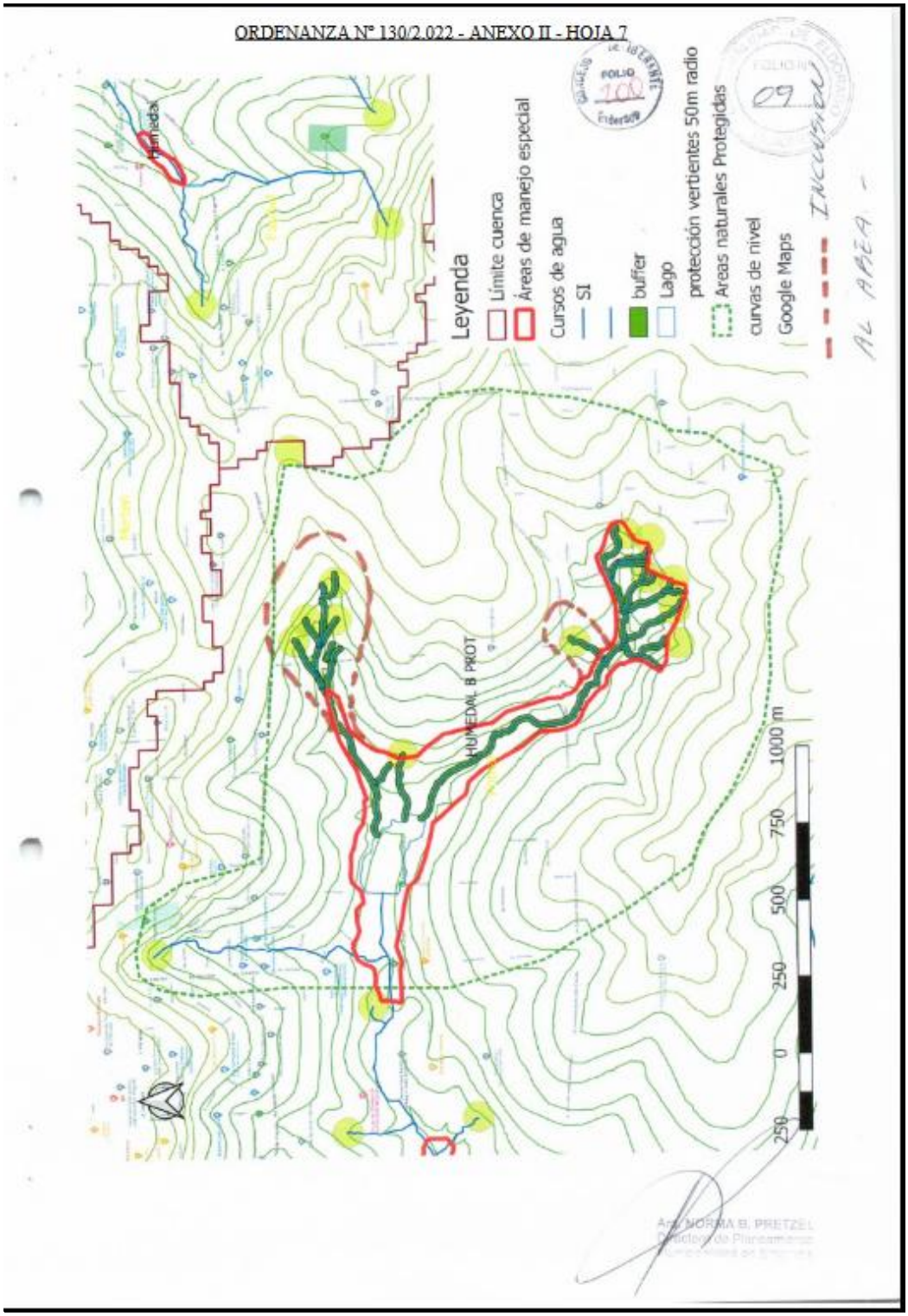
ORDENANZA Nº 130/2.022 - ANEXO II - HOJA 7
Leyenda
Límite cuenca
Áreas de manejo especial
Cursos de agua
SI
buffer
Lago
protección vertientes 50m radio
Areas naturales Protegidas
curvas de nivel
Google Maps
HUMEDAL B PKOT
1000 m
750
500
250
0
250

ORDENANZA N° 130/2.022 - ANEXO II - HOJA 8

FOLIO 10

FOLIO 101

RESERVA BARRIO JOSSI

Colección de Imágenes:



ACTUAL



2013

Arq. NORMA B. PRETZEL
Dirección de Planeamiento
Municipalidad de Eldorado

ORDENANZA N° 130/2.022 - ANEXO II - HOJA 9



2006

Protección área lago ziegler



2006

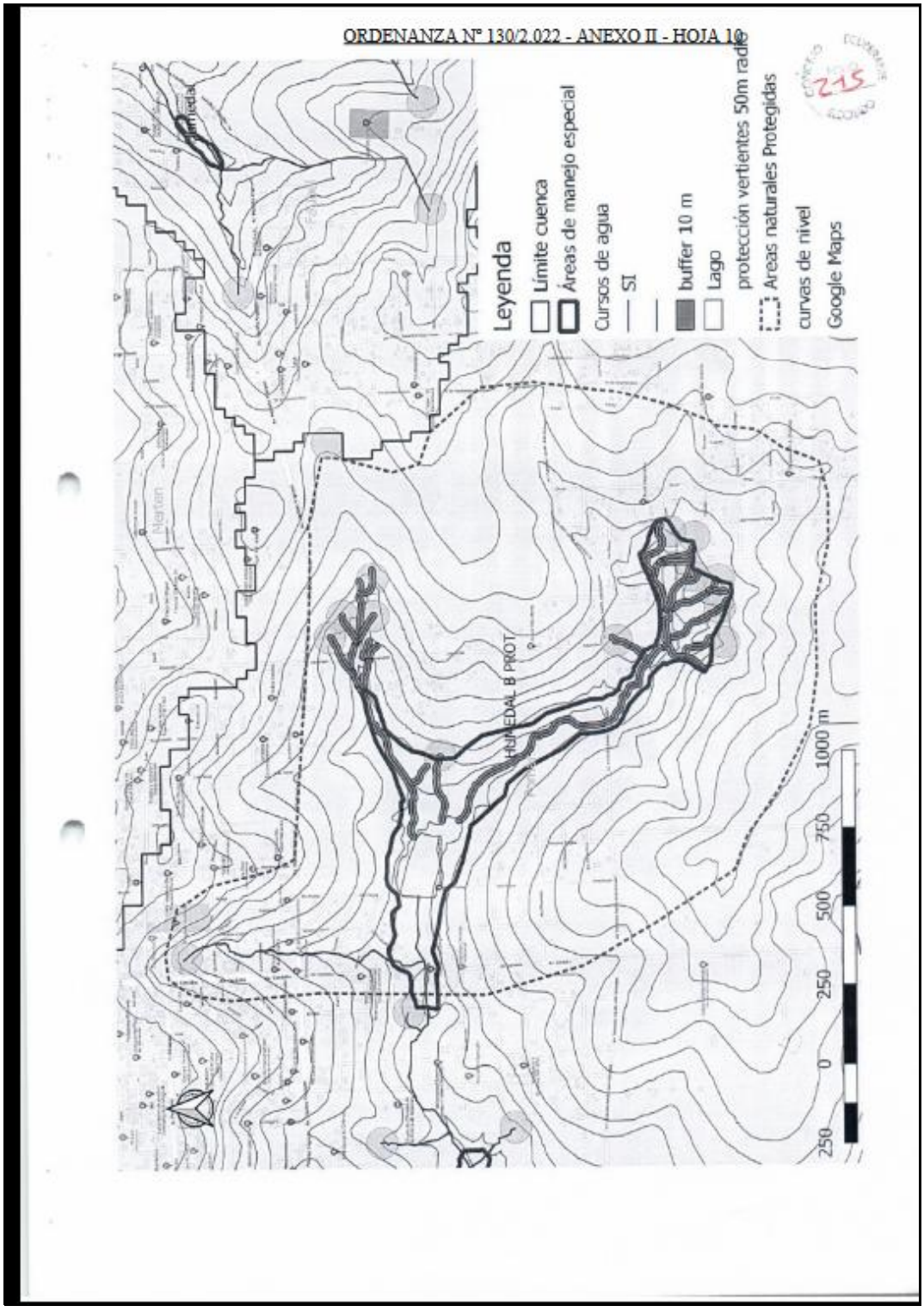
ORDENANZA Nº 130/2.022 - ANEXO II - HOJA 10
215
Leyenda
Límite cuenca
Áreas de manejo especial
Cursos de agua
S1
buffer 10 m
Lago
protección vertientes 50m radio
Areas naturales Protegidas
curvas de nivel
Google Maps
HUMEDAL B PROT
1000 m
750
500
250
0
250

ORDENANZA N° 130/2.022 - ANEXO II - HOJA 11

Parcelas lindates o por donde ccruzan los cursos de agua Zigler Jossi



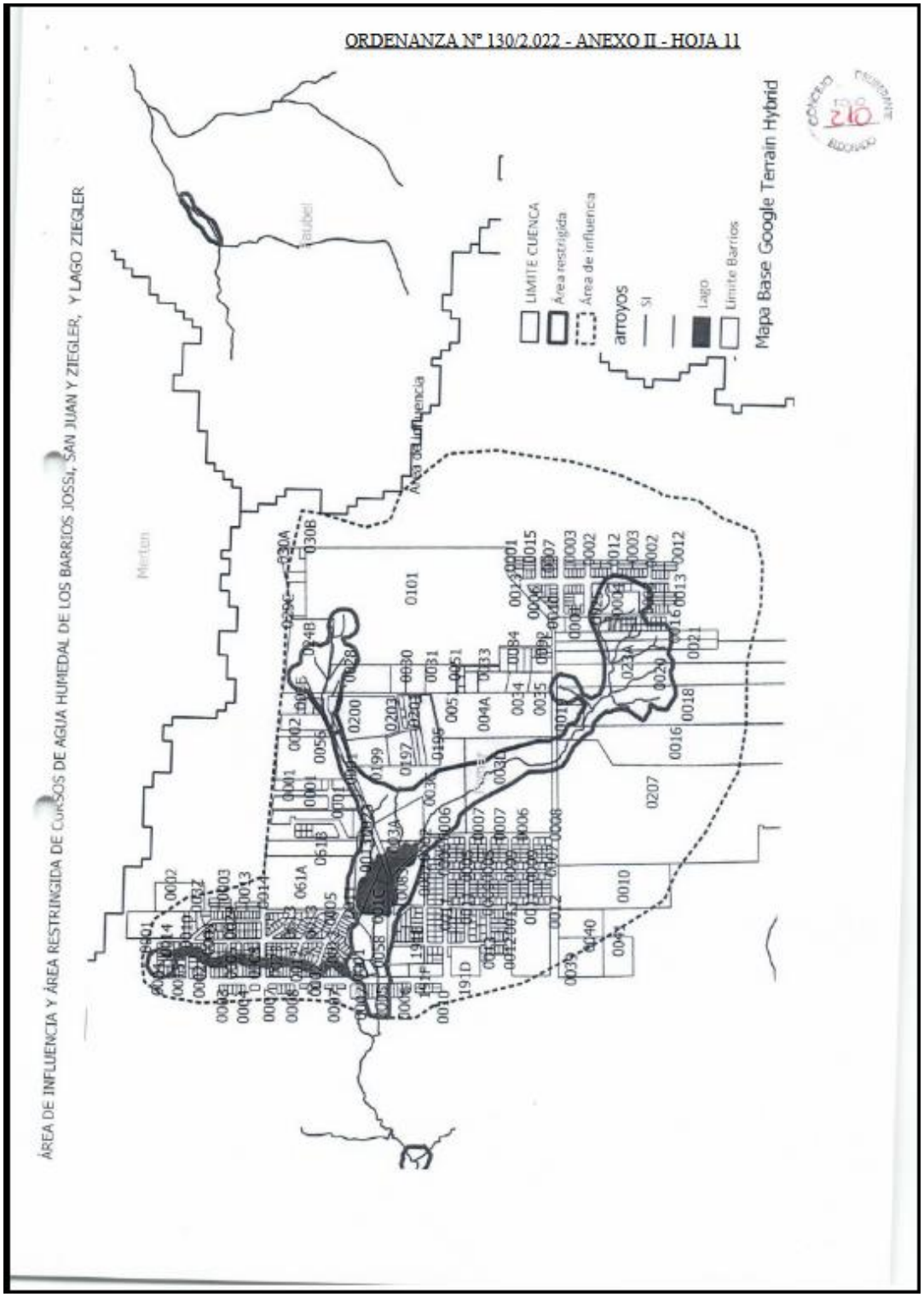
ORDENANZA N° 130/2.022 - ANEXO II - HOJA 11
ÁREA DE INFLUENCIA Y ÁREA RESTRINGIDA DE CURSOS DE AGUA HUMEDAL DE LOS BARRIOS JOSSI, SAN JUAN Y ZIEGLER, Y LAGO ZIEGLER
Mapa Base Google Terrain Hybrid
LIMITE CUENCA
Área restrigida
Área de influencia
arroyos
SI
Lago
Limite Barrios
Área de influencia
Merlo
Taubel

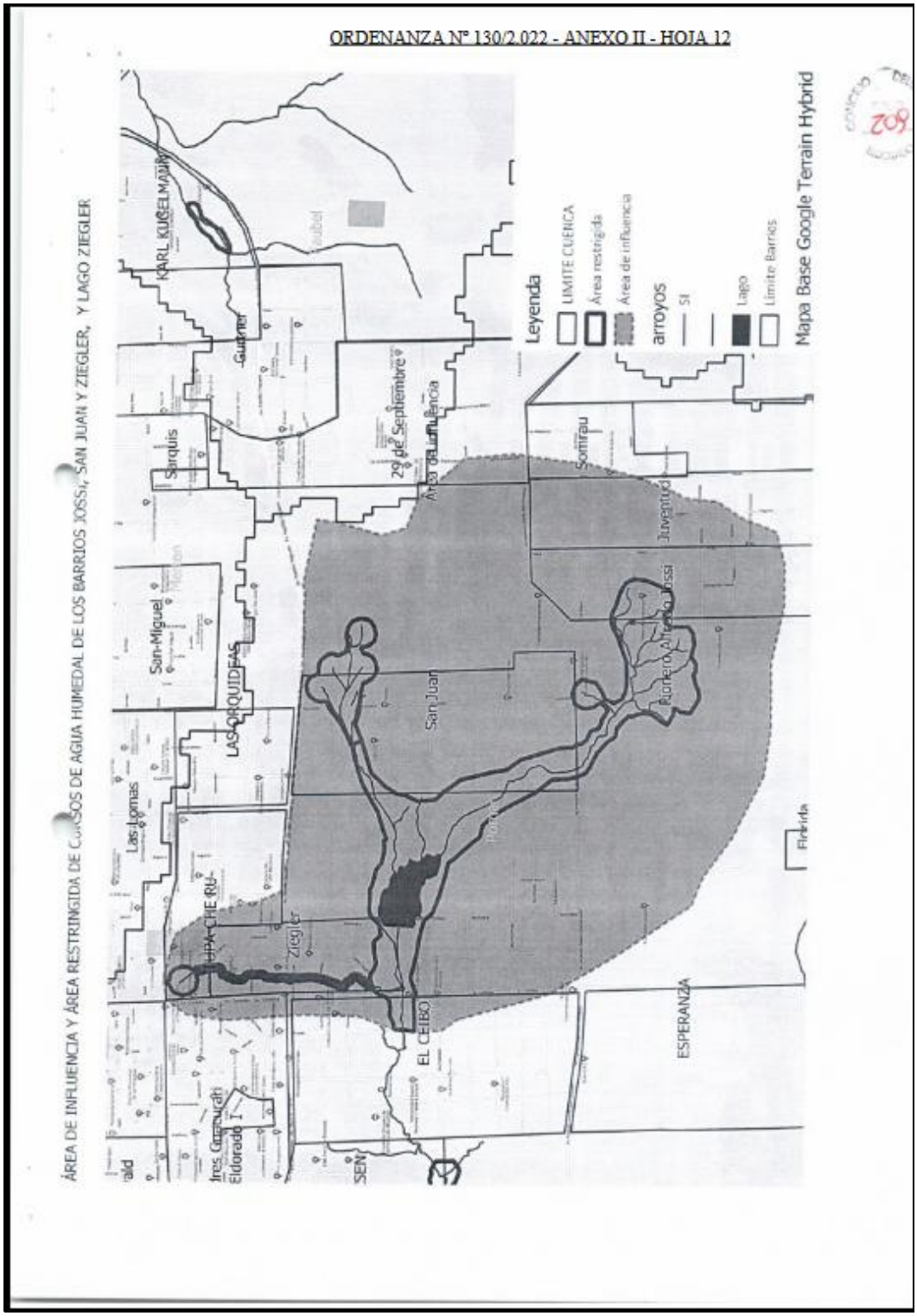
ORDENANZA Nº 130/2.022 - ANEXO II - HOJA 12
ÁREA DE INFLUENCIA Y ÁREA RESTRINGIDA DE CURSOS DE AGUA HUMEDAL DE LOS BARRIOS JOSSI, SAN JUAN Y ZIEGLER, Y LAGO ZIEGLER
Leyenda
LIMITE CUENCA
Área restringida
Área de influencia
arroyos
SI
Lago
Límite Barrios
Mapa Base Google Terrain Hybrid
KARL KUGELMAIER
Gutmer
Sargluis
29 de Septiembre
Área de Influencia
Somirau
Juventud
San-Miguel
LAS ORQUIDEAS
San Juan
Pionero Alfredo Jossi
Las Lomas
Florida
Ziegler
EL CEIBO
ESPERANZA
Ines Gramuglia
Eldorado I
SEN

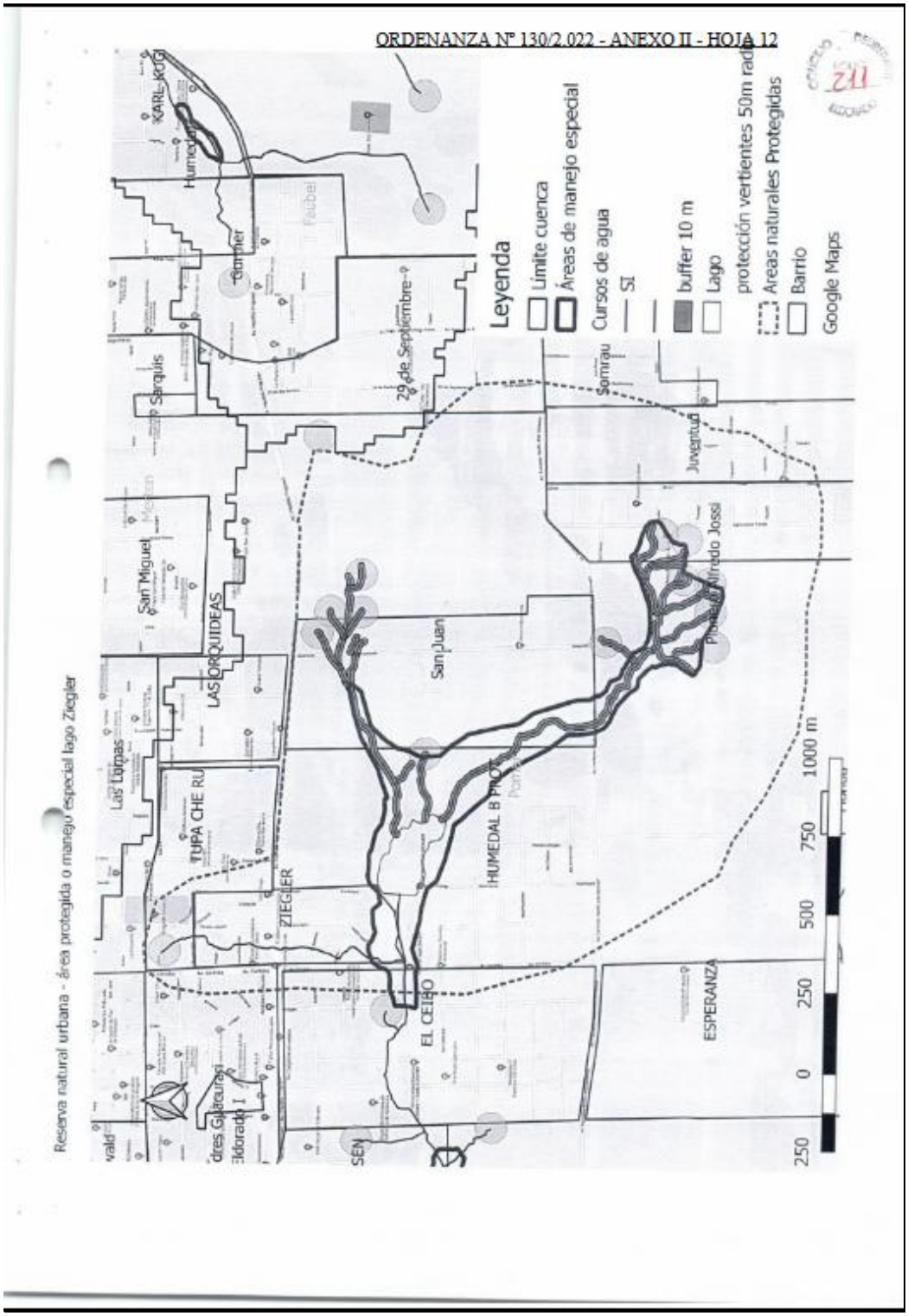
ORDENANZA Nº 130/2.022 - ANEXO II - HOJA 12
Reserva natural urbana - área protegida o manejo especial lago Ziegler
Leyenda
Límite cuenca
Áreas de manejo especial
Cursos de agua
SI
buffer 10 m
Lago
protección vertientes 50m radio
Areas naturales Protegidas
Barrio
Google Maps
KARL KUG
Humedal
Gurmer
Faubel
Sarquis
29 de Septiembre
Somrau
Juventud
San Miguel
LAS ORQUIDEAS
San Juan
Pioneros Alfredo Jossi
Las Lomas
TUPA CHE RU
ZIEGLER
HUMEDAL B PROT
EL CEIBO
ESPERANZA
250
0
250
500
750
1000 m

ORDENANZA N° 130/2.022 - ANEXO II - HOJA 13

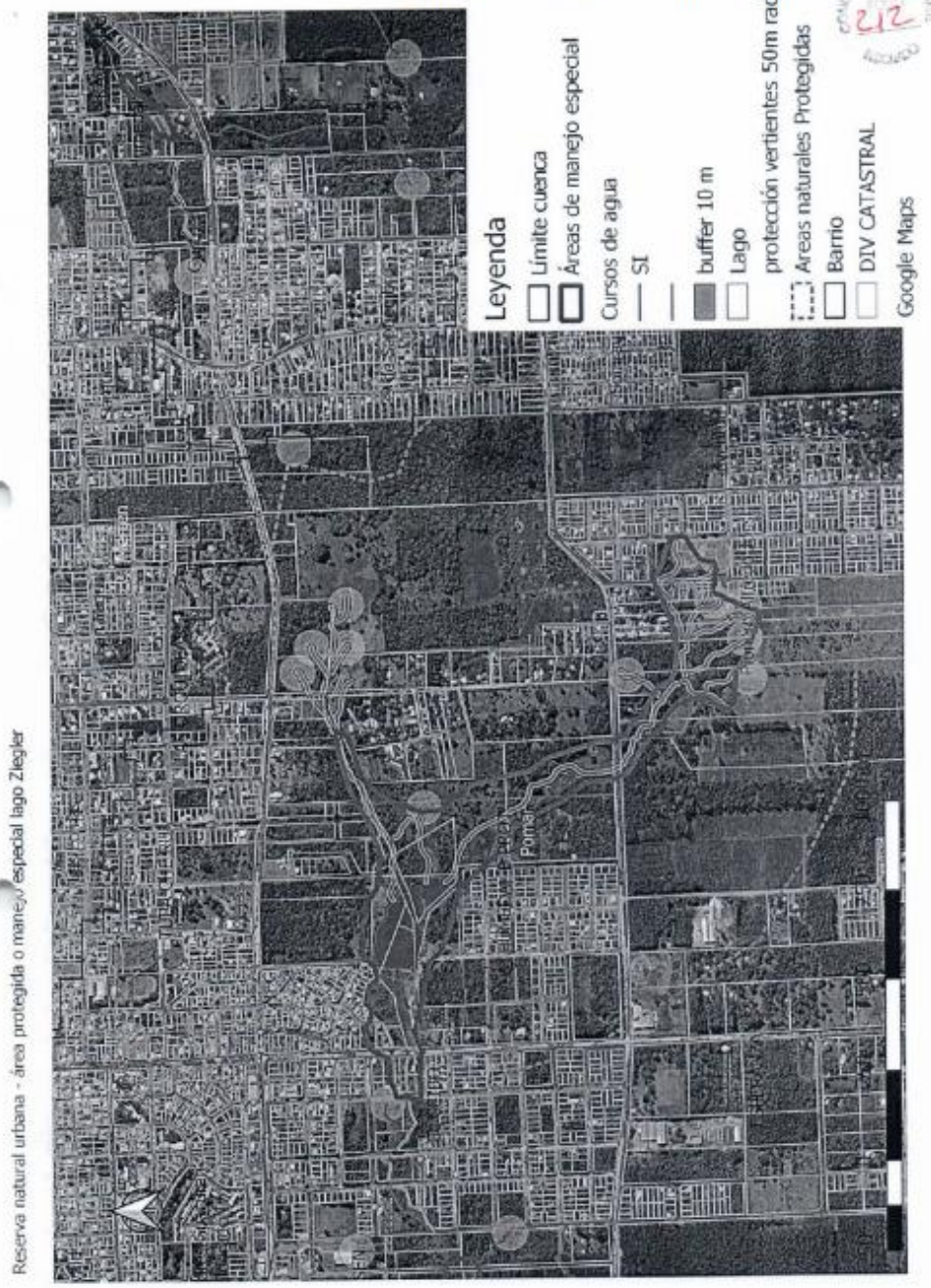

ORDENANZA Nº 130/2.022 - ANEXO II - HOJA 14

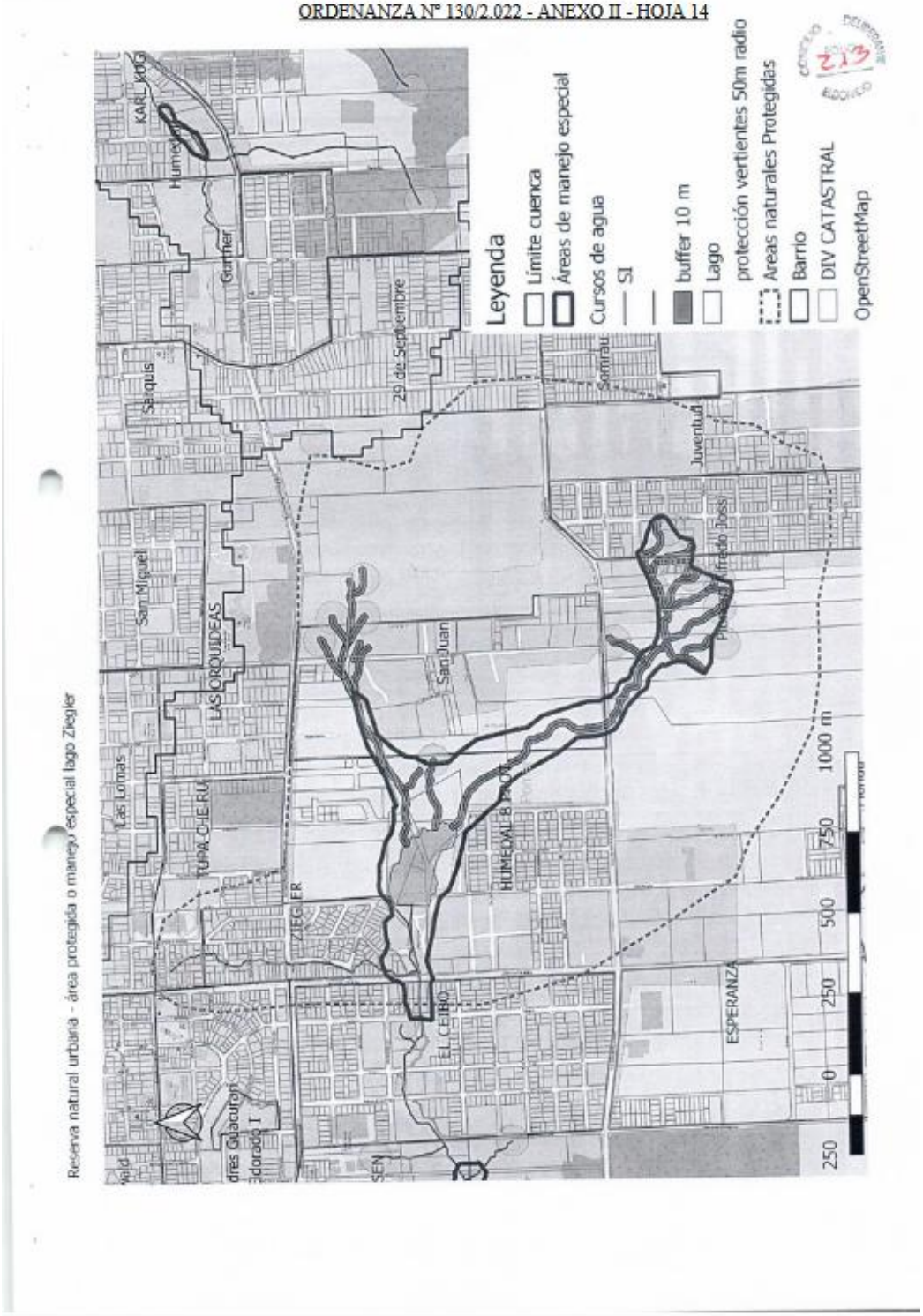


ORDENANZA N° 130/2.022 - ANEXO II - HOJA 15
214
Leyenda
Límite cuenca
Áreas de manejo especial
Cursos de agua
S1
buffer 10 m
Lago
protección vertientes 50m radio
Areas naturales Protegidas
Google Maps
Reserva natural urbana - área protegida o manejo especial lago Ziegler
Ponta